
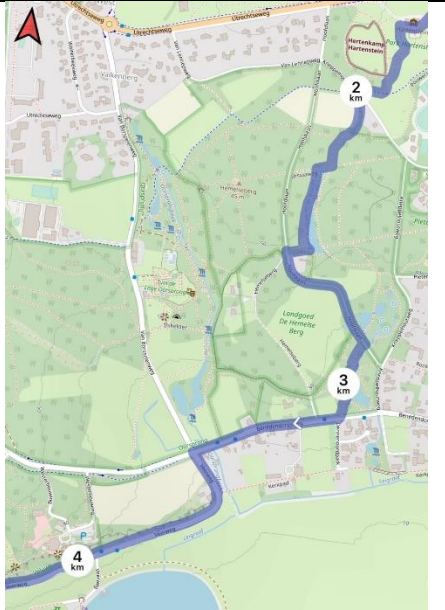




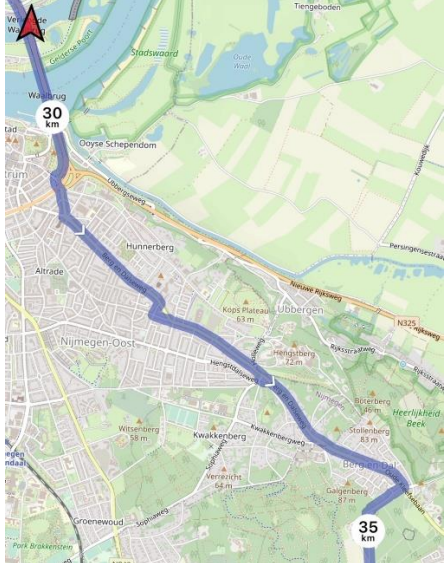
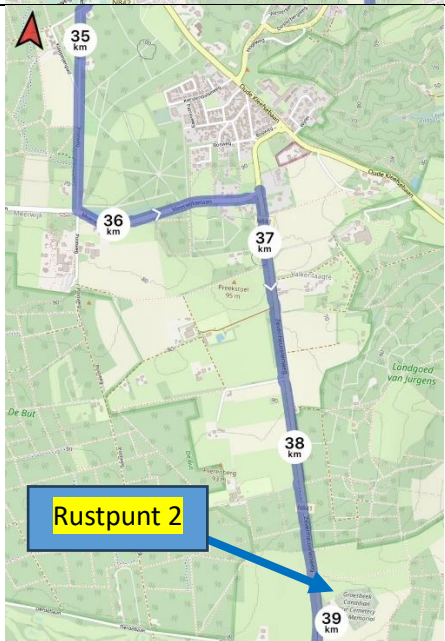
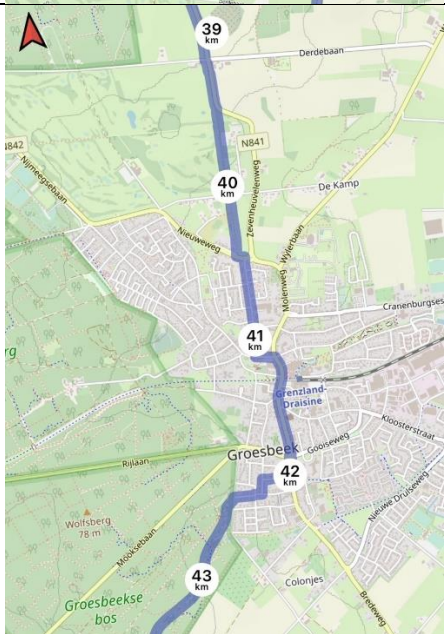



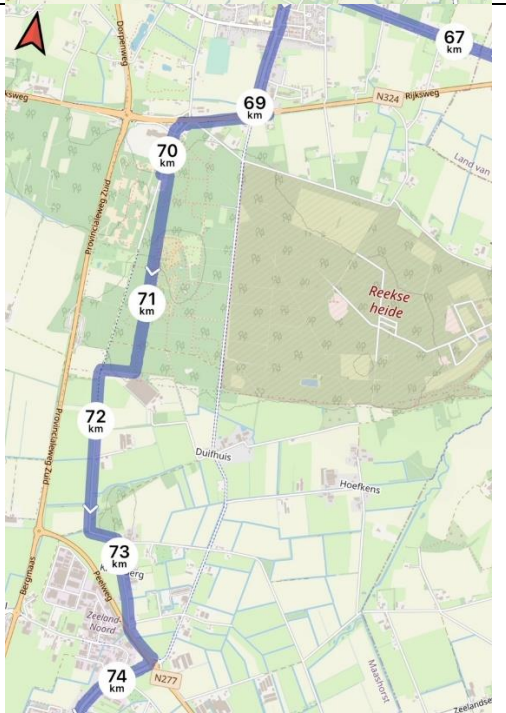
Routebeschrijving 112 km 'De Onzichtbare Frontliner'

Van	Via	Naar	Afstand (v.a start)	
Airborne begraafplaats Oosterbeek	<ul style="list-style-type: none"> - Van limburg stirumweg - Dreyenseweg - Utrechtseweg 	Airbornemonument / Park hartenstein	1,7 km	
Park Hartenstein	<ul style="list-style-type: none"> - Park (richting zuid) - Kneppelhoutweg - Ursulaweg - Hoofdlaan - Benedendorpsweg 	Veerweg	4 km	
Veerweg	<ul style="list-style-type: none"> - Fonteinallee (langs het water) - Rijnbrug bij Heteren - Drielse Rijndijk (langs het water) 	Oldenhofselaan	13,5 km	

Oldenhofselaan	<ul style="list-style-type: none"> - Rijnstraat - Verlengde rijstraat - Langstraat - Hollanderbroeksestraat - Valburgseweg - Kerkeakkers - Bussel 	OBC ELST (Rustpunt 1)	20,4	
OBC Elst	<ul style="list-style-type: none"> - Volger - Rijksweg zuid - Hoge Brugstraat - Griftdijk - Keizer Hendrik VI-singel - Keizer augustusplein - Koeweidepad 	Lentse plas	26 km	
Koeweidepad	<ul style="list-style-type: none"> - Notenlaantje - Visveldsestraat - Laauwikstraat - Laauwikpad - 'Langs parkeerplaatsen' - Griftdijk zuid - Verlengde waalbrug - Waalbrug 	Grenadier Guardsviaduct	30 km	

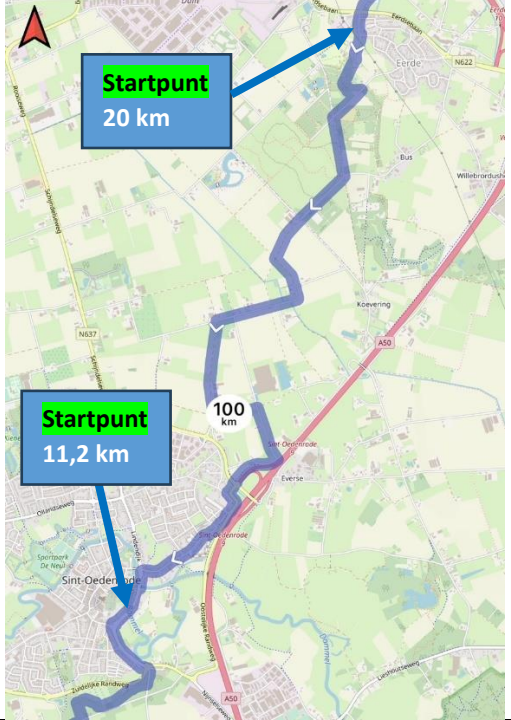
<p>Grenadier Guardsviaduct</p>	<ul style="list-style-type: none"> - Sint Titussingel - Meester Franckenstraat - Mariaplein - Berg en Dalseweg - Acaciastraat - Berg en Dalseweg - Oude Kleefsebaan - Molenbosweg - Postweg 	<p>Hotel Erica</p>	<p>35 km</p>	
<p>Postweg</p>	<ul style="list-style-type: none"> - Meerwijkselaan - Zevenheuvelenweg 	<p>Groesbeek Canadian War Memorial (rustpunt 2)</p>	<p>39 km</p>	
<p>Groesbeek War Memorial</p>	<ul style="list-style-type: none"> - Zevenheuvelenweg - Oude zevenheuvelenweg - Nieuwe weg - Zevenheuvelenweg - Dorpsstraat - Pannenstraat - Herwendaalseweg - Vijverweg - Herwendaalsehoek - Baden Powellstraat - Lange baan 	<p>Groesbeekse Bos</p>	<p>43 km</p>	

<p>Groesbeekse Bos</p>	<ul style="list-style-type: none"> - Lange baan - Bisseltsebaan - Lodewijkstraat - Avilaweg - Groesbeekseweg 	<p>Mook War Cemetery</p>	<p>46 km</p>	
<p>Mook War Cemetery</p>	<ul style="list-style-type: none"> - Groesbeekseweg - Middelweerd - Maasdijk - Halderweg - Oosterkanaaldijk 	<p>Jan J. Ludenlaan</p>	<p>50 km</p>	
<p>Jan J. Ludenlaan</p>	<ul style="list-style-type: none"> - Jan J. Ludenlaan - Verbindingsweg - Dorpstraat - Maasbandijk - Maasdijk - Maasbandijk - Kleefse veerstraat - Uiterdijksestraat - Maasdijk - Sluisweg - Graafseweg - Arnoud van Gelderweg 	<p>John S Thompsonbrug</p> <p>STARTPUNT 50 KM Rustpunt 3</p>	<p>62 KM</p>	

<p>John S Thompsonbrug</p>	<ul style="list-style-type: none"> - Mars en Wijthdijk - Marsstraatje - Overlaan - Pastoor Loefsweg - Hanenstraat - Wolfgatschestraat - Grippensteinschestraat - Tolschestraat - Bosschebaan - Venesteinlaan - Heijtmorgen 	<p>Heijtmorgen 44a</p>	<p>67 km</p>	 <p>A map showing a blue route starting from the John S. Thompson Bridge (61 km) and passing through various streets in Zeeland, including Mars en Wijthdijk, Marsstraatje, Overlaan, Pastoor Loefsweg, Hanenstraat, Wolfgatschestraat, Grippensteinschestraat, Tolschestraat, Bosschebaan, Venesteinlaan, and Heijtmorgen (67 km).</p>
<p>Heijtmorgen 44a</p>	<ul style="list-style-type: none"> - Heijtmorgen - Monseigneur Borretstraat - Dennenlaan - Rustvenseweg - Rusven - Kreitsberg - Kerkstraat 	<p>Zeeland, Kerkstraat</p>	<p>74 km</p>	 <p>A map showing a blue route starting from Heijtmorgen 44a (67 km) and passing through various streets in Zeeland, including Monseigneur Borretstraat (69 km), Dennenlaan (70 km), Rustvenseweg (71 km), Rusven (72 km), Kreitsberg (73 km), and Kerkstraat (74 km).</p>

<p>Zeeland, kerkstraat</p>	<ul style="list-style-type: none"> - Kerkstraat - Udenseweg - Bosweg - Pnemstraat - Hoevenseweg - Eikenwal - Hoevenseweg - Heinsbergenstraat - Piusplein 	<p>Uden War Cemetery Rustpunt 4</p>	<p>81,8 km</p>	
<p>Uden War Cemetery</p>	<ul style="list-style-type: none"> - Kapelstraat - Helenastraat - Oud Moleneind - Veghelsedijk - Egelweg - Hoogstraat 	<p>Hoogstraat</p>	<p>86 km</p>	

<p>Hoogstraat</p>	<ul style="list-style-type: none"> - Derptweg - Scheiweg - Driehuizen - Bossteeg - Achterst Ven - Vorstenboscheweg - Burgemeester Schrevingel - Gazellepad 	<p>Veghel (N-W)</p>	<p>92 km</p>	
<p>Gazellepad</p>	<ul style="list-style-type: none"> - Robert A. Ballardbrug - Edisonweg - Grootdonkweg - Heertveldseweg - De Horstjens - Zandvliet 	<p>Molen Eerde STARTPUNT 20KM Rustpunt 5</p>	<p>95,5 km</p>	

<p>Molen Eerde</p>	<ul style="list-style-type: none"> - Zandvliet - Bergweg - Vlagheide - Stuifzand - Generaal Ewellweg - Wolvensteeg - Veerse Heide - Sterrebos - Kampenweg - Veghelseweg - Oostelijke randweg - Eerschotsestraat - Corridor 	<p>Sint-Oedenrode, 101 Airbornemonument Startpunt (11,2 km) Rekken en strekken</p>	<p>101 km</p> 
<p>101 Airborne monument</p>	<ul style="list-style-type: none"> - Corridor - Nijnselseweg - Diependaal - Sloef - Hoogstraat - Sonse-Heideweg - Ockhuizenweg - IX Troop Carrier Command Monument - Sonniuswijk - Parachutes voor Vrijheid - Gentiaan - Vogezenlaan - Australielaan - 'Bosroute' - Bestseweg - Airborne monument 	<p>FINISH Airborne monument Son en Breugel</p>	